

平成27年11月10日

お知らせ

件名	北海道開発局が取り組んでいる主な道路事業の進捗状況
----	---------------------------

お知らせ内容

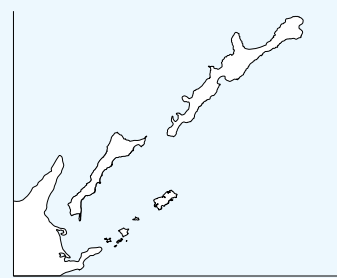
この度、北海道開発局では、道路事業の透明性を向上させ、事業への理解を促進するための取組として、開通年度を公表している主な道路事業の進捗状況をお知らせします。

なお、主な道路事業のうち、進捗状況に変化のある事業は以下のとおりです。

- ・箇所名：北海道横断自動車道 網走線 足寄～北見
- ・区間名：陸別町りくべつちょう小利別しょうりべつ～訓子府くんねつぶIC間
- ・課題等：春先の積雪量（例年の約2倍）による工事着手の遅れや、例年以上の降雨により土質改良に時間を要し、事業進捗に遅れが生じている。
- ・箇所名：国道40号 音威子府バイパス
- ・区間名：（仮称）音威子府おとねつぶIC～（仮称）中川なかがわIC
- ・課題等：トンネル工事の蛇紋岩じゃもんがん区間において、対策工法及び対策範囲の検討を行っており、その状況により、工事工程に影響が生じる可能性がある。
- ・箇所名：日高自動車道 門別厚賀道路
- ・区間名：日高ひだかもんべつ門別IC～（仮称）厚賀あつがIC
- ・課題等：一部区間の用地取得難航により、工事工程に影響が生じる可能性がある。

問合せ先	所属	役職名	氏名	電話番号
	北海道開発局 道路計画課	課長補佐	草野 真一 <small>くさの しんいち</small>	011-709-2311 内線 5355
		課長補佐	近添 幸司 <small>ちかぞえ こうじ</small>	011-709-2311 内線 5356

主な道路事業の開通予定箇所位置図



道路4
 国道40号
 音威子府バイパス
 (仮称)音威子府IC～(仮称)中川IC
 L=19.0km(2/2)
 平成30年度開通予定

道路12
 国道450号 旭川・紋別自動車道
 丸瀬布遠軽道路
 丸瀬布IC～(仮称)瀬戸瀬IC
 L=11.2km(2/2)
 平成28年度開通予定

道路2
 北海道横断自動車道 網走線
 足寄～北見
 訓子府IC～北見西IC
 L=12.0km(2/4)
 平成27年11月8日開通済
 足寄郡陸別町小利別～訓子府IC
 L=16.0km(2/4)
 平成28年度開通予定

道路7
 国道233号 深川・留萌自動車道
 幌糠留萌道路
 留萌大和田IC～(仮称)留萌IC
 L=4.1km(2/4)
 平成31年度開通予定

道路5
 国道44号
 根室道路
 (仮称)温根沼IC～(仮称)根室IC
 L=7.1km(2/2)
 平成31年度開通予定

道路11
 国道337号 道央圏連絡道路
 泉郷道路
 千歳市中央～夕張郡長沼町幌内
 L=8.2km(2/4)
 平成31年度開通予定

道路9
 国道272号 釧路中標津道路
 上別保道路
 釧路郡釧路町上別保～釧路郡釧路町上別保
 L=1.2km(2/2)
 平成27年度開通予定
 釧路郡釧路町上別保～川上郡標茶町阿歴内
 L=6.6km(2/2)
 平成30年度開通予定

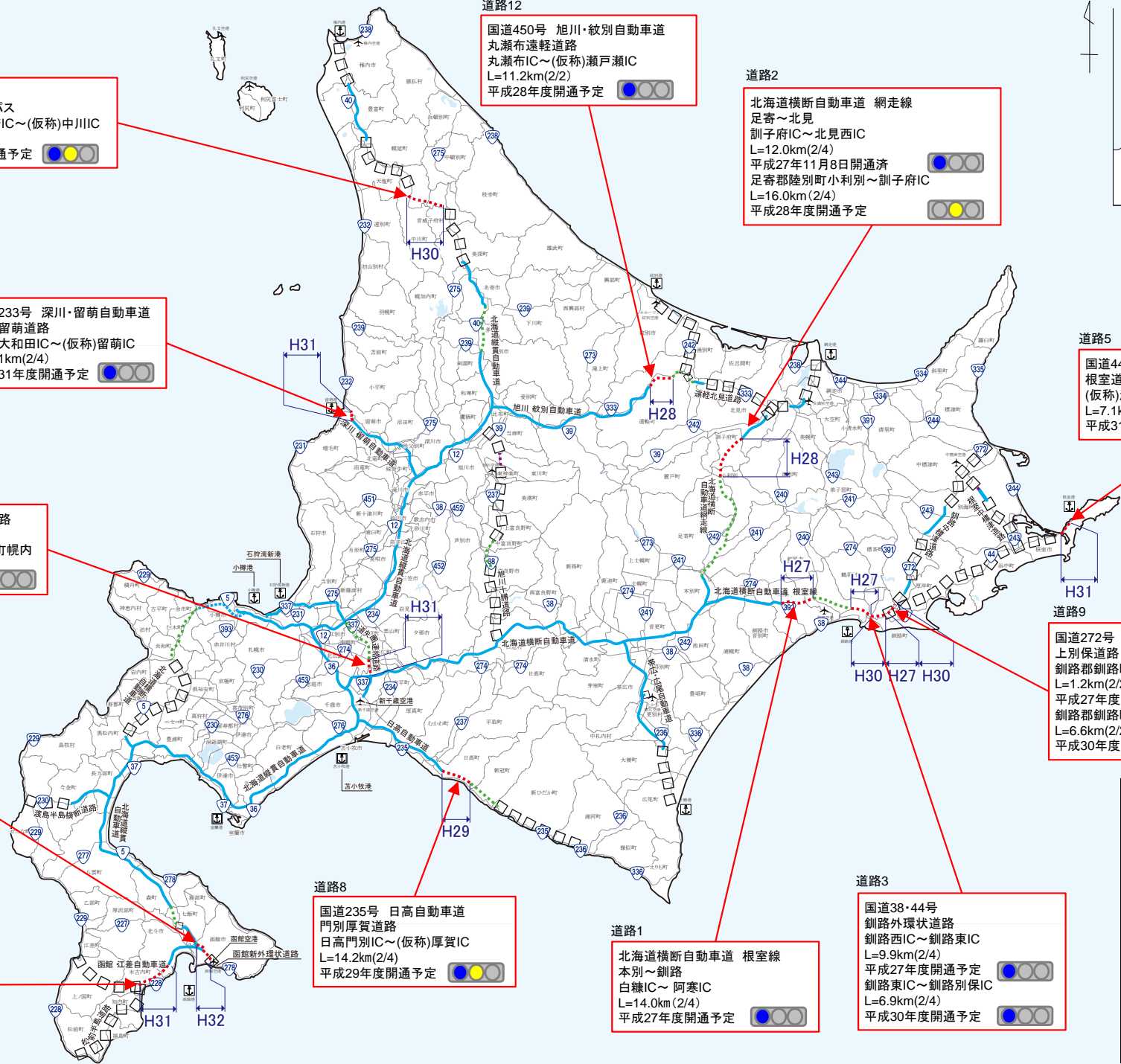
道路10
 国道278号 函館新外環状道路
 空港道路
 函館IC～赤川IC
 L=2.4km(4/4)
 赤川IC～函館空港IC
 L=7.6km(2/4)
 平成32年度開通予定

道路8
 国道235号 日高自動車道
 門別厚賀道路
 日高門別IC～(仮称)厚賀IC
 L=14.2km(2/4)
 平成29年度開通予定

道路1
 北海道横断自動車道 根室線
 本別～釧路
 白糠IC～阿寒IC
 L=14.0km(2/4)
 平成27年度開通予定

道路3
 国道38・44号
 釧路外環状道路
 釧路西IC～釧路東IC
 L=9.9km(2/4)
 平成27年度開通予定
 釧路東IC～釧路別保IC
 L=6.9km(2/4)
 平成30年度開通予定

道路6
 国道228号 函館・江差自動車道
 茂辺地木古内道路
 北斗茂辺地IC～(仮称)木古内IC
 L=16.0km(2/4)
 平成31年度開通予定



凡例	
開通済	——
直轄事業中	——
公表区間
未公表区間
NEXCO事業中
補助事業中
未事業区間	□□□

主な道路事業の進捗状況

道路事業の透明性を向上させ、事業への理解を促進するための取り組みとして、北海道開発局が取り組んでいる主な道路事業の進捗状況について、お知らせいたします。


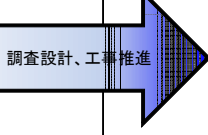
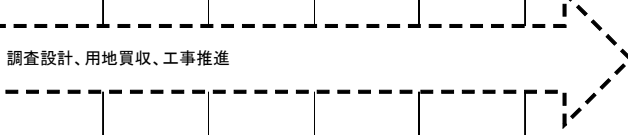

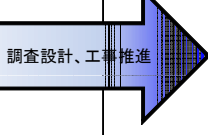

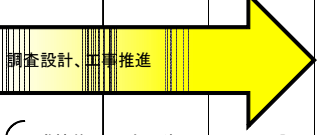
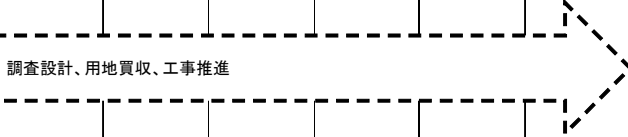

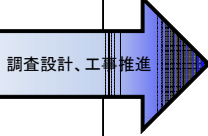

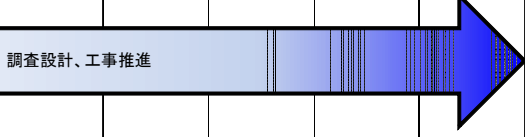

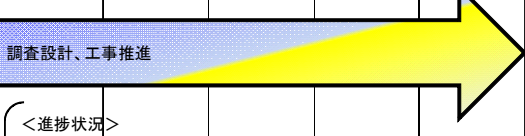

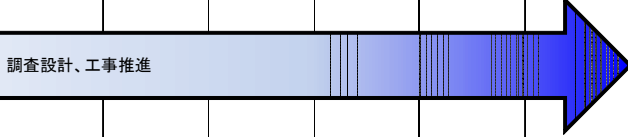
-凡例-

状況標示	標示の解説
	予定通りに進捗しているもの
	今後の進捗における課題が生じている、または、生じる可能性があるもの
	課題への対応に伴い、事業進捗に遅れが生じており、完成時期が遅れる可能性があるもの
	課題解決に時間を要し、計画よりも完成時期が遅れる見込であるもの
	課題解決の見通しが立っておらず、現時点では完成時期が不明であるもの

-記載例-

箇所名等	平成26年度 事業内容	平成27年度 事業内容	区間名	H26	H27	H28	H29	H30	H31以降		
〇〇事業	・用地買収 ・〇〇工事 ・調査設計	・用地買収 ・〇〇工事 ・調査設計	〇〇IC～●●IC L=▲▲km 平成27年度開通予定 	調査設計、工事推進							
			〇〇IC～●●IC L=▲▲km 着手後概ね10年程度を目指すものの、完成に向けた円滑な事業実施環境が整った段階で確定予定	調査設計、用地買収、工事推進							
〇〇事業	・用地買収 ・〇〇工事 ・調査設計	・調査設計 ・〇〇工事	〇〇IC～●●IC L=▲▲km 平成30年度開通予定 	調査設計、工事推進							
				〔 <進捗状況> ・工事中に〇〇が発生し、工事工程に影響が生じる可能性がある 〕							
〇〇事業	・用地買収 ・〇〇工事 ・調査設計	・調査設計 ・〇〇工事	〇〇IC～●●IC L=▲▲km 平成28年度開通予定 	調査設計、工事推進							
				〔 <進捗状況> ・〇〇の難航により、事業進捗に遅れが生じている 〕							
〇〇事業	・用地買収 ・〇〇工事 ・調査設計	・調査設計 ・〇〇工事	〇〇IC～●●IC L=▲▲km 平成28年度開通予定 ↓ 平成29年度開通予定 	調査設計、工事推進							
				〔 <進捗状況> ・〇〇の難航により、事業進捗に遅延が発生し、開通時期が遅れる見込み 〕							
〇〇事業	・〇〇工事	・調査設計 ・〇〇工事	〇〇IC～●●IC L=▲▲km 平成28年度開通予定 ↓ 開通時期未定 	調査設計、工事推進							
				〔 <進捗状況> ・〇〇の難航により、〇〇が遅延し、開通時期不明 〕							

主な道路事業の進捗状況

番号	都道府県	箇所名等	平成26年度 事業内容	平成27年度 事業内容	区間名	H26	H27	H28	H29	H30	H31以降
1	北海道	北海道横断自動車道 根室線 本別～釧路	<ul style="list-style-type: none"> 用地買収 改良工事 橋梁工事 トンネル工事 舗装工事 調査設計 	<ul style="list-style-type: none"> 用地買収 改良工事 橋梁工事 舗装工事 調査設計 	・白糠IC～阿寒IC L=14.0km(2/4) 平成27年度開通予定 	 調査設計、工事推進					
					・阿寒IC～釧路西IC L=17.0km(2/4) 着手後概ね10年程度を目指すものの、 完成に向けた円滑な事業実施環境が 整った段階で確定予定	 調査設計、用地買収、工事推進					
2	北海道	北海道横断自動車道 網走線 足寄～北見	<ul style="list-style-type: none"> 用地買収 改良工事 橋梁工事 舗装工事 調査設計 	<ul style="list-style-type: none"> 用地買収 改良工事 橋梁工事 舗装工事 調査設計 	・訓子府IC～北見西IC L=12.0km(2/4) 平成27年11月8日開通済 	 調査設計、工事推進					
					・足寄郡陸別町小利別～訓子府IC L=16.0km(2/4) 平成28年度開通予定 	 調査設計、工事推進 <進捗状況(足寄郡陸別町小利別～訓子府IC)> ・春先の積雪量(例年の約2倍)による工事着手の遅れや、例年以上の降雨により土質改良に時間を要し、事業進捗に遅れが生じている					
					・陸別IC～足寄郡陸別町小利別 着手後概ね10年程度を目指すものの、 完成に向けた円滑な事業実施環境が 整った段階で確定予定	 調査設計、用地買収、工事推進					
3	北海道	国道38・44号 釧路外環状道路	<ul style="list-style-type: none"> 用地買収 改良工事 橋梁工事 舗装工事 調査設計 	<ul style="list-style-type: none"> 改良工事 橋梁工事 舗装工事 調査設計 	釧路西IC～釧路東IC L=9.9km(2/4) 平成27年度開通予定 	 調査設計、工事推進					
					釧路東IC～釧路別保IC L=6.9km(2/4) 平成30年度開通予定 	 調査設計、工事推進					
4	北海道	国道40号 音威子府バイパス	<ul style="list-style-type: none"> 改良工事 橋梁工事 トンネル工事 調査設計 	<ul style="list-style-type: none"> 改良工事 橋梁工事 トンネル工事 舗装工事 調査設計 	(仮称)音威子府IC～(仮称)中川IC L=19.0km(2/2) 平成30年度開通予定 	 調査設計、工事推進 <進捗状況> ・トンネル工事の蛇紋岩区間において、対策工法及び対策範囲の検討を行っており、その状況により、工事工程に影響が生じる可能性がある					
5	北海道	国道44号 根室道路	<ul style="list-style-type: none"> 用地買収 改良工事 橋梁工事 舗装工事 調査設計 	<ul style="list-style-type: none"> 改良工事 橋梁工事 舗装工事 調査設計 	(仮称)温根沼IC～(仮称)根室IC L=7.1km(2/2) 平成31年度開通予定 	 調査設計、工事推進					

主な道路事業の進捗状況

番号	都道府県	箇所名等	平成26年度 事業内容	平成27年度 事業内容	区間名	H26	H27	H28	H29	H30	H31以降
6	北海道	国道228号 函館・江差自動車道 茂辺地木古内道路	・用地買収 ・改良工事 ・橋梁工事 ・トンネル工事 ・調査設計	・用地買収 ・改良工事 ・橋梁工事 ・トンネル工事 ・調査設計	北斗茂辺地IC～(仮称)木古内IC L=16.0km(2/4) 平成31年度開通予定	調査設計、用地買収、工事推進					
7	北海道	国道233号 深川・留萌自動車道 幌糠留萌道路	・用地買収 ・改良工事 ・橋梁工事 ・トンネル工事 ・調査設計	・用地買収 ・改良工事 ・橋梁工事 ・トンネル工事 ・調査設計	留萌大和田IC～(仮称)留萌IC L=4.1km(2/4) 平成31年度開通予定	調査設計、用地買収、工事推進					
8	北海道	国道235号 日高自動車道 門別厚賀道路	・用地買収 ・改良工事 ・橋梁工事 ・トンネル工事 ・調査設計	・用地買収 ・改良工事 ・橋梁工事 ・トンネル工事 ・調査設計	日高門別IC～(仮称)厚賀IC L=14.2km(2/4) 平成29年度開通予定	調査設計、用地買収、工事推進 (<進捗状況> ・一部区間の用地取得難航により、工事工程に影響が生じる可能性がある)					
9	北海道	国道272号 釧路中標津道路 上別保道路	・用地買収 ・改良工事 ・橋梁工事 ・舗装工事 ・調査設計	・用地買収 ・改良工事 ・橋梁工事 ・舗装工事 ・調査設計	釧路郡釧路町上別保～釧路郡釧路町上別保 L=1.2km(2/2) 平成27年度開通予定	調査設計、工事推進					
					釧路郡釧路町上別保～川上郡標茶町阿歴内 L=6.6km(2/2) 平成30年度開通予定	調査設計、用地買収、工事推進					
10	北海道	国道278号 函館新外環状道路 空港道路	・用地買収 ・改良工事 ・橋梁工事 ・舗装工事 ・調査設計	・用地買収 ・改良工事 ・橋梁工事 ・舗装工事 ・調査設計	函館IC～赤川IC L=2.4km(4/4) 赤川IC～函館空港IC L=7.6km(2/4) 平成32年度開通予定	調査設計、用地買収、工事推進					
11	北海道	国道337号 道央圏連絡道路 泉郷道路	・改良工事 ・橋梁工事 ・調査設計	・改良工事 ・橋梁工事 ・調査設計	千歳市中央～夕張郡長沼町幌内 L=8.2km(2/4) 平成31年度開通予定	調査設計、工事推進					
12	北海道	国道450号 旭川・紋別自動車道 丸瀬布遠軽道路	・用地買収 ・改良工事 ・橋梁工事 ・舗装工事 ・調査設計	・用地買収 ・改良工事 ・橋梁工事 ・舗装工事 ・調査設計	丸瀬布IC～(仮称)瀬戸瀬IC L=11.2km(2/2) 平成28年度開通予定	調査設計、工事推進					
					(仮称)瀬戸瀬IC～(仮称)遠軽豊里IC L=6.8km(2/2) 着手後概ね10年程度を目指すものの、 完成に向けた円滑な事業実施環境が 整った段階で確定予定	調査設計、用地買収、工事推進					